

ФЕДЕРАЛЬНАЯ СЛУЖБА ГОСУДАРСТВЕННОЙ СТАТИСТИКИ
ТЕРРИТОРИАЛЬНЫЙ ОРГАН ФЕДЕРАЛЬНОЙ СЛУЖБЫ
ГОСУДАРСТВЕННОЙ СТАТИСТИКИ ПО МАГАДАНСКОЙ ОБЛАСТИ

ЧИСЛЕННОСТЬ И РАЗМЕЩЕНИЕ
НАСЕЛЕНИЯ МАГАДАНСКОЙ ОБЛАСТИ

ИТОГИ ВСЕРОССИЙСКОЙ ПЕРЕПИСИ НАСЕЛЕНИЯ
2010 ГОДА

часть 1

Магадан

2012

Сборник подготовлен сотрудниками внештатной службы по подготовке и проведению Всероссийской переписи населения 2010 года Территориального органа Федеральной службы государственной статистики по Магаданской области.

Ответственный за подготовку статистического сборника:

Берскалн Г.П. – оператор АРМ по получению итогов Всероссийской переписи населения 2010 года; тел. (413-2) 69-08-87

Численность и размещение населения Магаданской области: Магаданстат. - Магадан, 2012. – 36 с. /Итоги Всероссийской переписи населения: часть 1/

Сборник содержит данные о численности городского и сельского населения, мужчин и женщин по городским и сельским населенным пунктам, муниципальным образованиям и межселенным территориям. Приводятся группировки городских и сельских поселений по числу жителей.

©Территориальный орган
Федеральной службы
государственной статистики
по Магаданской области, 2012

E-mail: magadanstat@magadanstat.ru
<http://www.magadanstat.ru>

Содержание

Предисловие	4
1. Население, учтенное при Всероссийской переписи населения 2010 года.....	5
2. Изменение численности населения.....	5
3. Соотношение городского и сельского населения (диаграмма).....	5
4. Распределение численности населения по районам (диаграмма).....	6
Раздел I. Численность населения по административно-территориальным единицам	
5. Число районов, городских и сельских населенных пунктов.....	8
6. Численность городского и сельского населения по полу по районам.....	9
7. Численность населения районов, городских и сельских населенных пунктов.....	10
8. Группировка городских населенных пунктов по численности населения.....	15
9. Группировка сельских населенных пунктов по численности населения.....	15
10. Группировка районов по численности населения.....	16
11. Группировка районов по числу городских населенных пунктов.....	16
12. Группировка районов по числу сельских населенных пунктов.....	16
Раздел II. Численность населения по муниципальным образованиям	
13. Число муниципальных образований и межселенных территорий.....	18
14. Численность населения по городскому округу, муниципальным районам, городским и сельским поселениям.....	19
15. Группировка муниципальных районов по численности населения.....	23
16. Группировка городских поселений по численности населения.....	23
17. Группировка сельских поселений по численности населения.....	24
Методологические пояснения	25
Приложение 1. Изменение в административно-территориальном устройстве за 2002-2010 годы.....	30
Приложение 2. Образцы переписных листов.....	31

Предисловие

Всероссийская перепись населения 2010 года проведена в соответствии с Федеральным законом «О Всероссийской переписи населения» от 25 января 2002 года № 8-ФЗ, распоряжением Правительства Российской Федерации от 11 января 2006 года №7-р и постановлением Правительства Российской Федерации от 23 декабря 2009 года № 1074 «Об организации Всероссийской переписи населения в 2010 году» в период с 14 по 25 октября по состоянию на 0 часов 14 октября 2010 года.

В настоящем сборнике содержатся данные о численности городского и сельского населения, мужчин и женщин по административно-территориальному устройству и муниципальным образованиям Магаданской области.

По административно-территориальному устройству представлены сведения о числе районов, городов, поселков городского типа, сельских населенных пунктов; приведены данные о численности населения районов, городских и сельских населенных пунктов, а также группировки районов, городских и сельских населенных пунктов по числу жителей.

По муниципальным образованиям представлены сведения о числе городских округов, муниципальных районов, городских и сельских поселений; приведены данные о численности населения по городским округам, муниципальным районам, городским и сельским поселениям, городским населенным пунктам. Приводятся группировки городских округов, муниципальных районов, городских и сельских поселений по числу жителей.

По итогам Всероссийской переписи населения 2010 года численность постоянного населения Магаданской области составила 157,0 тыс. человек. По сравнению с переписью населения 2002 г. она уменьшилась на 25,7 тыс. человек, или на 14,1%, в том числе в городских населенных пунктах – на 18,9 тыс. человек, или на 11,2%, в сельской местности – на 6,8 тыс. человек, или на 48,7%. Снижению числу жителей способствовали: миграционный отток и продолжающаяся естественная убыль населения (превышение числа умерших над числом родившихся).

На момент переписи население Магаданской области проживало в 30 городских населенных пунктах (городах и поселках городского типа) и 55 сельских населенных пунктах.

В сборнике приняты следующие сокращения:

- г. - город
- пгт - поселок городского типа
- рц - районный центр
- цмр - центр муниципального района
- р. - раз

Условные обозначения:

- явление отсутствует
- ... данные отсутствуют
- 0,0 значение показателей меньше единицы измерения

В отдельных случаях незначительные расхождения между итогами и суммой слагаемых объясняются округлением данных.

1. НАСЕЛЕНИЕ, УЧТЕННОЕ ПРИ ВСЕРОССИЙСКОЙ ПЕРЕПИСИ НАСЕЛЕНИЯ 2010 ГОДА

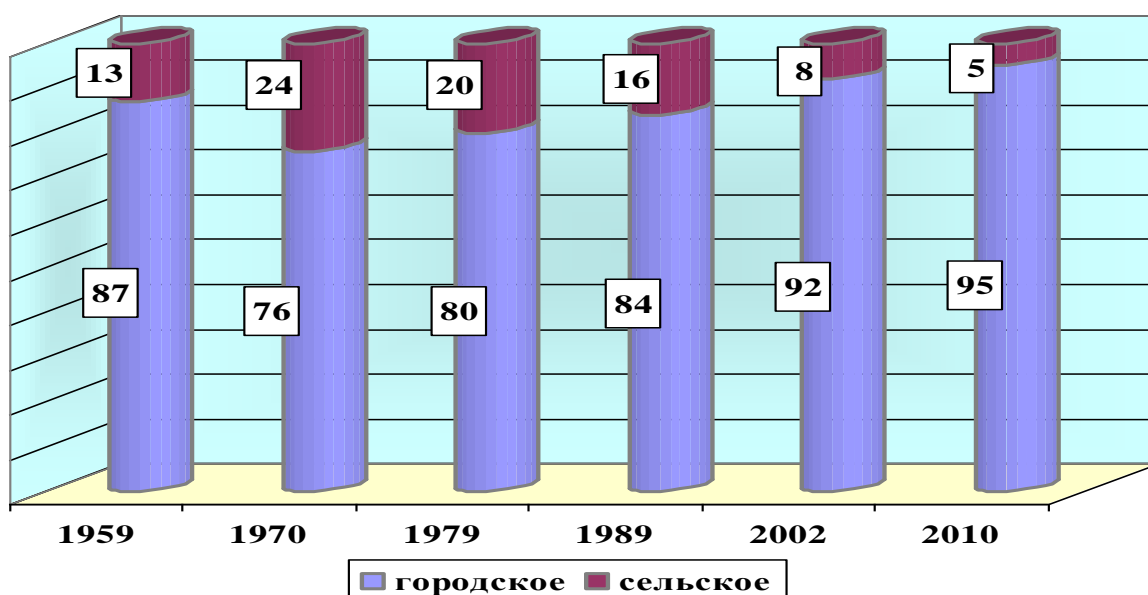
	Мужчины и женщины	Мужчины	Женщины
Всего учтено, человек	157737	76987	80750
в том числе:			
постоянное население	156996	76395	80601
лица, временно находившиеся на территории области, но постоянно проживающие за рубежом	741	592	149

2. ИЗМЕНЕНИЕ ЧИСЛЕННОСТИ НАСЕЛЕНИЯ¹⁾

Годы		Городское и сельское население, человек	в том числе		В % к предыдущей переписи населения	
			городское население	сельское население	городское население	сельское население
1959	по переписи на 15 января	188889	164176	24713
1970	по переписи на 15 января	253013	192124	60889	117	в 2,5р.
1979	по переписи на 17 января	336951	270912	66039	141	108
1989	по переписи на 12 января	391687	328293	63394	121	96
2002	по переписи на 9 октября	182726	168725	14001	51	22
2010	по переписи на 14 октября	156996	149811	7185	89	51

¹⁾ 1959г. – наличное население, 1970,1979,1989,2002, 2010 гг. – постоянное население.

3. СООТНОШЕНИЕ ГОРОДСКОГО И СЕЛЬСКОГО НАСЕЛЕНИЯ (по данным переписей; в процентах)

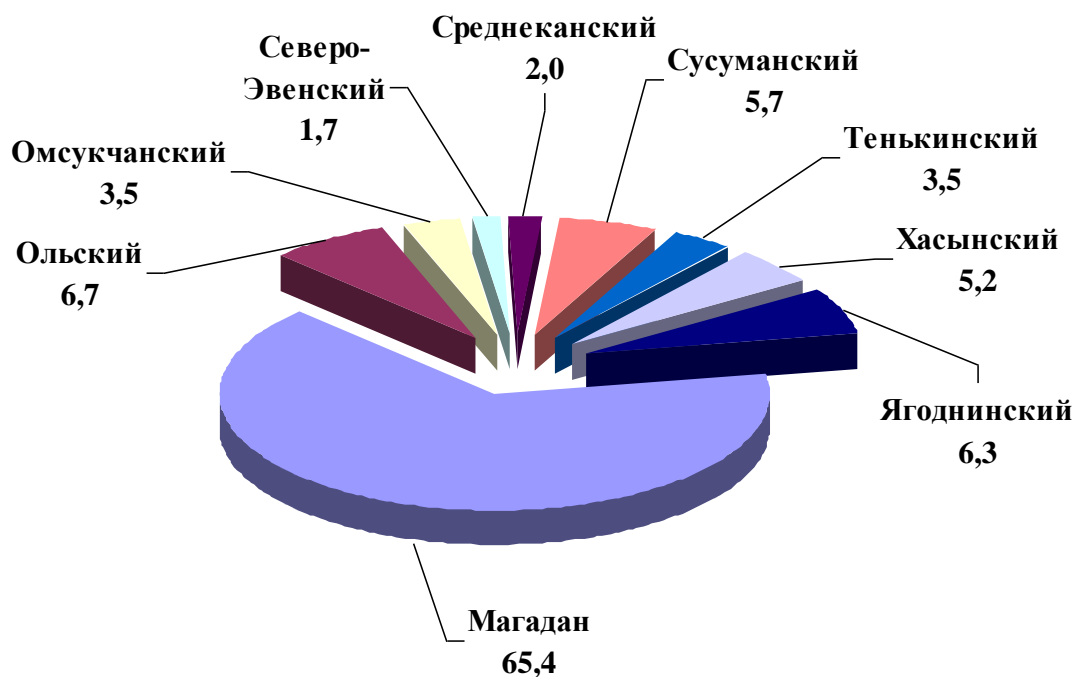


4. РАСПРЕДЕЛЕНИЕ ЧИСЛЕННОСТИ НАСЕЛЕНИЯ ПО РАЙОНАМ (по данным переписей; в процентах)

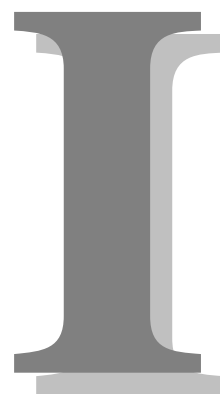
ВСЕРОССИЙСКАЯ ПЕРЕПИСЬ НАСЕЛЕНИЯ 2002 ГОДА



ВСЕРОССИЙСКАЯ ПЕРЕПИСЬ НАСЕЛЕНИЯ 2010 ГОДА



**ЧИСЛЕННОСТЬ
НАСЕЛЕНИЯ ПО
АДМИНИСТРАТИВНО-
ТЕРРИТОРИАЛЬНЫМ
ЕДИНИЦАМ**



Раздел I. Численность населения по административно-территориальным единицам

В состав Магаданской области по состоянию на 14 октября 2010 г. входили 85 населенных пунктов.

На момент проведения Всероссийской переписи населения 2010 года постоянно проживающее население отсутствовало в 14 населенных пунктах области, из них в 3 поселках городского типа и 11 селах.

В межпереписной период из учетных данных было исключено 34 сельских населенных пункта (Приложение 1 настоящего сборника).

Сведения об административно-территориальном делении приведены в соответствии с Законом Магаданской области от 09.06.2010 г. № 1292-ОЗ «Об административно-территориальном устройстве Магаданской области».

5. ЧИСЛО РАЙОНОВ, ГОРОДСКИХ И СЕЛЬСКИХ НАСЕЛЕННЫХ ПУНКТОВ

	Районы	Города	Поселки городского типа	Сельские населенные пункты	
				всего	в том числе без населения
Всего	8	2	28	55	11
в том числе:					
г. Магадан с подчиненными мэрии города населенными пунктами	-	1	2	-	-
Районы:					
Ольский	1	-	2	10	-
Омсукчанский	1	-	3	2	-
Северо-Эвенский	1	-	1	6	1
Среднеканский	1	-	1	4	-
Сусуманский	1	1	6	6	1
Тенькинский	1	-	1	10	2
Хасынский	1	-	5	7	5
Ягоднинский	1	-	7	10	2

**6. ЧИСЛЕННОСТЬ ГОРОДСКОГО И СЕЛЬСКОГО НАСЕЛЕНИЯ ПО ПОЛУ
ПО РАЙОНАМ**
(человек)

	Мужчины и женщины	Мужчины	Женщины
Городское и сельское население			
Магаданская область	156996	76395	80601
в том числе:			
г. Магадан с подчиненными мэрии города населенными пунктами	102658	49054	53604
Районы:			
Ольский	10496	5160	5336
Омсукчанский	5531	2873	2658
Северо-Эвенский	2666	1394	1272
Среднеканский	3228	1598	1630
Сусуманский	9015	4723	4292
Тенькинский	5422	2726	2696
Хасынский	8141	3980	4161
Ягоднинский	9839	4887	4952
Городское население			
Магаданская область	149811	72545	77266
в том числе:			
г. Магадан с подчиненными мэрии города населенными пунктами	102658	49054	53604
Районы:			
Ольский	7286	3494	3792
Омсукчанский	5513	2859	2654
Северо-Эвенский	1793	888	905
Среднеканский	2818	1377	1441
Сусуманский	8756	4544	4212
Тенькинский	3914	1966	1948
Хасынский	7510	3635	3875
Ягоднинский	9563	4728	4835

	Мужчины и женщины	Мужчины	Женщины
Сельское население			
Магаданская область	7185	3850	3335
в том числе:			
г. Магадан с подчиненными мэрии города населенными пунктами	-	-	-
Районы:			
Ольский	3210	1666	1544
Омсукчанский	18	14	4
Северо-Эвенский	873	506	367
Среднеканский	410	221	189
Сусуманский	259	179	80
Тенькинский	1508	760	748
Хасынский	631	345	286
Ягоднинский	276	159	117

**7. ЧИСЛЕННОСТЬ НАСЕЛЕНИЯ РАЙОНОВ, ГОРОДСКИХ
И СЕЛЬСКИХ НАСЕЛЕННЫХ ПУНКТОВ**
(человек)

	Мужчины и женщины	Мужчины	Женщины	В общей численности населения, процентов	
				мужчины	женщины
Все население	156996	76395	80601	48,7	51,3
Городское население	149811	72545	77266	48,4	51,6
Сельское население	7185	3850	3335	53,6	46,4
г. Магадан с подчиненными мэрии города населенными пунктами	102658	49054	53604	47,8	52,2
г. Магадан	95982	45510	50472	47,4	52,6
пгт Сокол	4685	2206	2479	47,1	52,9
пгт Уптар	1991	1338	653	67,2	32,8
Ольский район	10496	5160	5336	49,2	50,8
Городское население	7286	3494	3792	48,0	52,0
Сельское население	3210	1666	1544	51,9	48,1
Городские населенные пункты	7286	3494	3792	48,0	52,0
пгт Ола (рц)	6215	2970	3245	47,8	52,2
пгт Армань	1071	524	547	48,9	51,1

Продолжение табл. 7

	Мужчины и женщины	Мужчины	Женщины	В общей численности населения, процентов	
				мужчины	женщины
Сельские населенные пункты	3210	1666	1544	51,9	48,1
село Балаганное	341	185	156	54,3	45,7
село Гадля	446	219	227	49,1	50,9
село Клепка	622	309	313	49,7	50,3
поселок Радужный	171	89	82	52,0	48,0
село Талон	464	244	220	52,6	47,4
село Тауйск	582	310	272	53,3	46,7
село Тахтоямск	322	172	150	53,4	46,6
село Ямск	106	57	49	53,8	46,2
поселок Яна	115	59	56	51,3	48,7
поселок Янский	41	22	19	53,7	46,3
Омсукчанский район	5531	2873	2658	51,9	48,1
Городское население	5513	2859	2654	51,9	48,1
Сельское население	18	14	4	77,8	22,2
Городские населенные пункты	5513	2859	2654	51,9	48,1
пгт Омсукчан (рц)	4157	2128	2029	51,2	48,8
пгт Галимый	5	3	2	60,0	40,0
пгт Дукат	1351	728	623	53,9	46,1
Сельские населенные пункты	18	14	4	77,8	22,2
поселок Верхний Балыгычан	4	3	1	75,0	25,0
село Меренга	14	11	3	78,6	21,4
Северо-Эвенский район	2666	1394	1272	52,3	47,7
Городское население	1793	888	905	49,5	50,5
Сельское население	873	506	367	58,0	42,0
Городские населенные пункты	1793	888	905	49,5	50,5
пгт Эвенск (рц)	1793	888	905	49,5	50,5
Сельские населенные пункты	873	506	367	58,0	42,0
село Верхний Парень	159	87	72	54,7	45,3
село Гарманда	172	95	77	55,2	44,8
село Гижига	325	193	132	59,4	40,6
поселок Малая Чайбуха	-	-	-	-	-
село Тополовка	125	77	48	61,6	38,4
поселок Чайбуха	92	54	38	58,7	41,3

	Мужчины и женщины	Мужчины	Женщины	В общей численности населения, процентов	
				мужчины	женщины
Среднеканский район	3228	1598	1630	49,5	50,5
Городское население	2818	1377	1441	48,9	51,1
Сельское население	410	221	189	53,9	46,1
Городские населенные пункты	2818	1377	1441	48,9	51,1
пгт Сеймчан (рц)	2818	1377	1441	48,9	51,1
Сельские населенные пункты	410	221	189	53,9	46,1
село Балыгычан	11	9	2	81,8	18,2
село Верхний Сеймчан	345	174	171	50,4	49,6
село Колымское	27	18	9	66,7	33,3
село Усть-Среднекан	27	20	7	74,1	25,9
Сусуманский район	9015	4723	4292	52,4	47,6
Городское население	8756	4544	4212	51,9	48,1
Сельское население	259	179	80	69,1	30,9
Городские населенные пункты	8756	4544	4212	51,9	48,1
г. Сусуман (рц)	5855	2999	2856	51,2	48,8
пгт Беличан	-	-	-	-	-
пгт Большевик	96	80	16	83,3	16,7
пгт Кадыкчан	-	-	-	-	-
пгт Мяунджа	1663	860	803	51,7	48,3
пгт Холодный	1062	559	503	52,6	47,4
пгт Широкий	80	46	34	57,5	42,5
Сельские населенные пункты	259	179	80	69,1	30,9
поселок Аркагала	-	-	-	-	-
поселок Буркандья	2	2	-	100,0	0,0
поселок Кедровый	121	72	49	59,5	40,5
поселок Мальдяк	108	85	23	78,7	21,3
поселок Ударник	16	10	6	62,5	37,5
поселок Усть-Хакчан	12	10	2	83,3	16,7
Тенькинский район	5422	2726	2696	50,3	49,7
Городское население	3914	1966	1948	50,2	49,8
Сельское население	1508	760	748	50,4	49,6
Городские населенные пункты	3914	1966	1948	50,2	49,8
пгт Усть-Омчуг (рц)	3914	1966	1948	50,2	49,8

	Мужчины и женщины	Мужчины	Женщины	В общей численности населения, процентов	
				мужчины	женщины
Сельские населенные пункты	1508	760	748	50,4	49,6
поселок им Гастелло	91	47	44	51,6	48,4
поселок им Магросова	28	17	11	60,7	39,3
село Кулу	13	9	4	69,2	30,8
поселок Мадаун	216	106	110	49,1	50,9
поселок Мой Уруста	2	1	1	50,0	50,0
поселок Обо	-	-	-	-	-
поселок Омчак	956	484	472	50,6	49,4
село Оротук	46	23	23	50,0	50,0
поселок Транспортный	156	73	83	46,8	53,2
поселок Яна	-	-	-	-	-
Хасынский район	8141	3980	4161	48,9	51,1
Городское население	7510	3635	3875	48,4	51,6
Сельское население	631	345	286	54,7	45,3
Городские населенные пункты	7510	3635	3875	48,4	51,6
пгт Палатка (рц)	4244	2009	2235	47,3	52,7
пгт Атка	485	266	219	54,8	45,2
пгт Карамкен	336	166	170	49,4	50,6
пгт Стекольный	2023	1009	1014	49,9	50,1
пгт Талая	422	185	237	43,8	56,2
Сельские населенные пункты	631	345	286	54,7	45,3
поселок Буркот	-	-	-	-	-
поселок Молочная	-	-	-	-	-
поселок Новая Армань	-	-	-	-	-
поселок Поворотный	-	-	-	-	-
поселок Сплавная	111	97	14	87,4	12,6
поселок Хасын	520	248	272	47,7	52,3
поселок Яблоневый	-	-	-	-	-
Ягоднинский район	9839	4887	4952	49,7	50,3
Городское население	9563	4728	4835	49,4	50,6
Сельское население	276	159	117	57,6	42,4

	Мужчины и женщины	Мужчины	Женщины	В общей численности населения, процентов	
				мужчины	женщины
Городские населенные пункты	9563	4728	4835	49,4	50,6
пгт Ягодное (рц)	4210	2056	2154	48,8	51,2
пгт Бурхала	272	144	128	52,9	47,1
пгт Верхний Ат-Урях	-	-	-	-	-
пгт Дебин	721	360	361	49,9	50,1
пгт Оротукан	1531	766	765	50,0	50,0
пгт Синегорье	2821	1396	1425	49,5	50,5
пгт Спорное	8	6	2	75,0	25,0
Сельские населенные пункты	276	159	117	57,6	42,4
поселок им Горького	-	-	-	-	-
поселок Ларюковая	2	2	-	100,0	0,0
поселок Полевой	1	1	-	100,0	0,0
поселок Пролетарский	2	2	-	100,0	0,0
поселок Речная	1	1	-	100,0	0,0
поселок Сенокосный	187	104	83	55,6	44,4
поселок Стан Утиный	-	-	-	-	-
село Таскан	30	15	15	50,0	50,0
поселок Штурмовой	29	18	11	62,1	37,9
село Эльген	24	16	8	66,7	33,3

**8. ГРУППИРОВКА ГОРОДСКИХ НАСЕЛЕННЫХ ПУНКТОВ
ПО ЧИСЛЕННОСТИ НАСЕЛЕНИЯ
(человек)**

	Всего	в том числе городские населенные пункты с числом жителей ¹⁾					
		менее 3000	3000 – 4999	5000 – 9999	10000 – 19999	20000 – 49999	50000 – 99999
Число городских населенных пунктов	30	22	5	2	-	-	1
численность населения	149811	20549	21210	12070	-	-	95982
мужчины	72545	10701	10365	5969	-	-	45510
женщины	77266	9848	10845	6101	-	-	50472
Число городов	2	-	-	1	-	-	1
численность населения	101837	-	-	5855	-	-	95982
мужчины	48509	-	-	2999	-	-	45510
женщины	53328	-	-	2856	-	-	50472
Число поселков городского типа	28	22	5	1	-	-	-
численность населения	47974	20549	21210	6215	-	-	-
мужчины	24036	10701	10365	2970	-	-	-
женщины	23938	9848	10845	3245	-	-	-

¹⁾ Без учета населенных пунктов, подчиненных мэрии г. Магадана.

**9. ГРУППИРОВКА СЕЛЬСКИХ НАСЕЛЕННЫХ ПУНКТОВ
ПО ЧИСЛЕННОСТИ НАСЕЛЕНИЯ
(человек)**

	Всего	в том числе сельские населенные пункты с числом жителей									
		без насе- ления	с числом жителей								
			менее 6	6 – 10	11 – 25	26 – 50	51 – 100	101 – 200	201 – 500	501 – 1000	
Число сельских населенных пунктов	55	11	7	-	6	7	2	11	7	4	
численность населения	7185	-	14	-	90	228	183	1531	2459	2680	
мужчины	3850	-	12	-	65	133	101	895	1293	1351	
женщины	3335	-	2	-	25	95	82	636	1166	1329	

10. ГРУППИРОВКА РАЙОНОВ ПО ЧИСЛЕННОСТИ НАСЕЛЕНИЯ
(человек)

	Всего	в том числе районы с числом жителей				
		3000 и менее	3001 – 5000	5001 – 7000	7001 – 10000	более 10000
Число районов	8	1	1	2	3	1
численность всего населения	54338	2666	3228	10953	26995	10496
мужчины	27341	1394	1598	5599	13590	5160
женщины	26997	1272	1630	5354	13405	5336

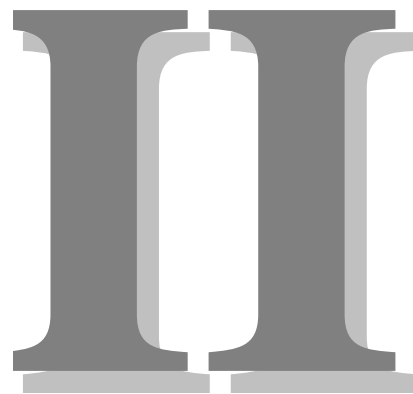
11. ГРУППИРОВКА РАЙОНОВ ПО ЧИСЛУ ГОРОДСКИХ НАСЕЛЕННЫХ ПУНКТОВ
(человек)

	Всего	в том числе районы с числом городских населенных пунктов		
		2 и менее	3 - 5	более 5
Число районов	8	4	2	2
численность городского населения	47153	15811	13023	18319
мужчины	23491	7725	6494	9272
женщины	23662	8086	6529	9047

12. ГРУППИРОВКА РАЙОНОВ ПО ЧИСЛУ СЕЛЬСКИХ НАСЕЛЕННЫХ ПУНКТОВ
(человек)

	Всего	в том числе районы с числом сельских населенных пунктов		
		5 и менее	6 - 9	более 9
Число районов	8	2	3	3
численность сельского населения	7185	428	1763	4994
мужчины	3850	235	1030	2585
женщины	3335	193	733	2409

**ЧИСЛЕННОСТЬ
НАСЕЛЕНИЯ ПО
МУНИЦИПАЛЬНЫМ
ОБРАЗОВАНИЯМ**



Раздел II. Численность населения по муниципальным образованиям

Сведения о муниципальных образованиях приведены в соответствии с нормативно-правовыми актами, принятыми Магаданской областной Думой:

- законом Магаданской области от 06.12.2004г. № 489-ОЗ «О муниципальном образовании «Город Магадан»;

- законом Магаданской области от 28.12.2004г. № 511-ОЗ «О границах и статусе муниципальных образований в Магаданской области» с изменениями и дополнениями;

- законом Магаданской области от 28.12.2004г. № 512-ОЗ «О границах и статусе вновь образованных муниципальных образований в Магаданской области» с изменениями и дополнениями;

- законом Магаданской области «О внесении изменений в некоторые законы Магаданской области» от 24.10.2005г. № 619-ОЗ, от 05.02.2007г. № 806-ОЗ, от 15.03.2007г. № 819-ОЗ и т.д.

На момент проведения переписи населения в Магаданской области учтено 48 муниципальных образований.

13. ЧИСЛО МУНИЦИПАЛЬНЫХ ОБРАЗОВАНИЙ И МЕЖСЕЛЕННЫХ ТЕРРИТОРИЙ

	Муниципальные образования				Межселенные территории ¹⁾
	городские округа	муниципальные районы	в них		
			городские поселения	сельские поселения	
Магаданская область	1	8	20	19	7
Городской округ г. Магадан	1	-	-	-	-
Муниципальные районы:					
Ольский	-	1	1	8	-
Омсукчанский	-	1	2	-	1
Северо-Эвенский	-	1	1	4	1
Среднеканский	-	1	1	3	1
Сусуманский	-	1	3	1	1
Тенькинский	-	1	1	3	1
Хасынский	-	1	5	-	1
Ягоднинский	-	1	6	-	1

¹⁾ В число межселенных территорий включены населенные пункты, не образовавшие муниципальные образования.

**14. ЧИСЛЕННОСТЬ НАСЕЛЕНИЯ ПО ГОРОДСКОМУ ОКРУГУ,
МУНИЦИПАЛЬНЫМ РАЙОНАМ, ГОРОДСКИМ
И СЕЛЬСКИМ ПОСЕЛЕНИЯМ**
(человек)

	Мужчины и женщины	Мужчины	Женщины	В общей численности населения, процентов	
				мужчины	женщины
Магаданская область	156996	76395	80601	48,7	51,3
Городское население	149811	72545	77266	48,4	51,6
Сельское население	7185	3850	3335	53,6	46,4
Городской округ город Магадан	102658	49054	53604	47,8	52,2
г. Магадан	95982	45510	50472	47,4	52,6
пгт Сокол	4685	2206	2479	47,1	52,9
пгт Уптар	1991	1338	653	67,2	32,8
Ольский муниципальный район	10496	5160	5336	49,2	50,8
Городское население	7286	3494	3792	48,0	52,0
Сельское население	3210	1666	1544	51,9	48,1
Городское поселение поселок Ола – городское население – пгт Ола (цмр)	6215	2970	3245	47,8	52,2
Сельское поселение село Балаганное	341	185	156	54,3	45,7
Сельское поселение поселок Армань	1283	635	648	49,5	50,5
Сельское поселение село Гадля	446	219	227	49,1	50,9
Сельское поселение село Клепка	622	309	313	49,7	50,3
Сельское поселение село Талон	464	244	220	52,6	47,4
Сельское поселение село Тауйск	697	369	328	52,9	47,1
Сельское поселение село Тахтоямск	322	172	150	53,4	46,6
Сельское поселение село Ямск	106	57	49	53,8	46,2
Омсукчанский муниципальный район	5531	2873	2658	51,9	48,1
Городское население	5513	2859	2654	51,9	48,1
Сельское население	18	14	4	77,8	22,2
Городское поселение поселок Омсукчан – городское население – пгт Омсукчан (цмр)	4157	2128	2029	51,2	48,8

	Мужчины и женщины	Мужчины	Женщины	В общей численности населения, процентов	
				мужчины	женщины
Городское поселение поселок Дукат – городское население – пгт Дукат	1351	728	623	53,9	46,1
Северо-Эвенский муниципальный район	2666	1394	1272	52,3	47,7
Городское население	1793	888	905	49,5	50,5
Сельское население	873	506	367	58,0	42,0
Городское поселение поселок Эвенск – городское население – пгт Эвенск (цмр)	1793	888	905	49,5	50,5
Сельское поселение село Верхний Парень	159	87	72	54,7	45,3
Сельское поселение село Гарманда	172	95	77	55,2	44,8
Сельское поселение село Гижига	325	193	132	59,4	40,6
Сельское поселение село Чайбуха	92	54	38	58,7	41,3
Среднеканский муниципальный район	3228	1598	1630	49,5	50,5
Городское население	2818	1377	1441	48,9	51,1
Сельское население	410	221	189	53,9	46,1
Городское поселение поселок Сеймчан – городское население – пгт Сеймчан (цмр)	2818	1377	1441	48,9	51,1
Сельское поселение село Верхний Сеймчан	345	174	171	50,4	49,6
Сельское поселение село Колымское	27	18	9	66,7	33,3
Сельское поселение село Усть-Среднекан	27	20	7	74,1	25,9
Сусуманский муниципальный район	9015	4723	4292	52,4	47,6
Городское население	8756	4544	4212	51,9	48,1
Сельское население	259	179	80	69,1	30,9
Городское поселение город Сусуман – городское население – г. Сусуман (цмр)	5855	2999	2856	51,2	48,8
Городское поселение поселок Мянунджа	1784	932	852	52,2	47,8
Городское население - пгт Мянунджа	1663	860	803	51,7	48,3
Сельское население	121	72	49	59,5	40,5

	Мужчины и женщины	Мужчины	Женщины	В общей численности населения, процентов	
				мужчины	женщины
Городское поселение поселок Холодный – городское население – пгт Холодный	1062	559	503	52,6	47,4
Сельское поселение поселок Широкий	96	56	40	58,3	41,7
Тенькинский муниципальный район	5422	2726	2696	50,3	49,7
Городское население	3914	1966	1948	50,2	49,8
Сельское население	1508	760	748	50,4	49,6
Городское поселение поселок Усть-Омчуг - городское население – пгт Усть-Омчуг (цмр)	3914	1966	1948	50,2	49,8
Сельское поселение поселок Мадаун	216	106	110	49,1	50,9
Сельское поселение поселок имени Гастелло	247	120	127	48,6	51,4
Сельское поселение поселок Омчак	984	501	483	50,9	49,1
Хасынский муниципальный район	8141	3980	4161	48,9	51,1
Городское население	7510	3635	3875	48,4	51,6
Сельское население	631	345	286	54,7	45,3
Городское поселение поселок Палатка	4764	2257	2507	47,4	52,6
Городское население – пгт Палатка (цмр)	4244	2009	2235	47,3	52,7
Сельское население	520	248	272	47,7	52,3
Городское поселение поселок Атка – городское население – пгт Атка	485	266	219	54,8	45,2
Городское поселение поселок Карамкен – городское население – пгт Карамкен	336	166	170	49,4	50,6
Городское поселение поселок Стекольный – городское население – пгт Стекольный	2023	1009	1014	49,9	50,1
Городское поселение поселок Талая – городское население – пгт Талая	422	185	237	43,8	56,2

	Мужчины и женщины	Мужчины	Женщины	В общей численности населения, процентов	
				мужчины	женщины
Ягоднинский муниципальный район	9839	4887	4952	49,7	50,3
Городское население	9563	4728	4835	49,4	50,6
Сельское население	276	159	117	57,6	42,4
Городское поселение поселок Ягодное	4397	2160	2237	49,1	50,9
Городское население – пгт Ягодное (цмр)	4210	2056	2154	48,8	51,2
Сельское население	187	104	83	55,6	44,4
Городское поселение поселок Бурхала	273	145	128	53,1	46,9
Городское население – пгт Бурхала	272	144	128	52,9	47,1
Сельское население	1	1	-	100,0	0,0
Городское поселение поселок Дебин – городское население – пгт Дебин	721	360	361	49,9	50,1
Городское поселение поселок Оротукан	1533	768	765	50,1	49,9
Городское население – пгт Оротукан	1531	766	765	50,0	50,0
Сельское население	2	2	-	100,0	0,0
Городское поселение поселок Синегорье – городское население – пгт Синегорье	2821	1396	1425	49,5	50,5
Городское поселение поселок Спорное	8	6	2	75,0	25,0
Городское население – пгт Спорное	8	6	2	75,0	25,0
Сельское население	-	-	-	-	-

**15. ГРУППИРОВКА МУНИЦИПАЛЬНЫХ РАЙОНОВ
ПО ЧИСЛЕННОСТИ НАСЕЛЕНИЯ**
(человек)

	Всего	в том числе муниципальные районы с числом жителей				
		3000 и менее	3001 – 5000	5001 – 7000	7001 – 10000	более 10000
Число муниципальных районов	8	1	1	2	3	1
численность всего населения	54338	2666	3228	10953	26995	10496
мужчины	27341	1394	1598	5599	13590	5160
женщины	26997	1272	1630	5354	13405	5336
численность городского населения	47153	1793	2818	9427	25829	7286
мужчины	23491	888	1377	4825	12907	3494
женщины	23662	905	1441	4602	12922	3792
численность сельского населения	7185	873	410	1526	1166	3210
мужчины	3850	506	221	774	683	1666
женщины	3335	367	189	752	483	1544

**16. ГРУППИРОВКА ГОРОДСКИХ ПОСЕЛЕНИЙ
ПО ЧИСЛЕННОСТИ НАСЕЛЕНИЯ**
(человек)

	Всего	в том числе городские поселения с числом жителей		
		менее 3000	3000 – 4999	5000 и более
Число городских поселений	20	14	4	2
численность всего населения	46732	17430	17232	12070
мужчины	23265	8785	8511	5969
женщины	23467	8645	8721	6101
численность городского населения	45901	17306	16525	12070
мужчины	22838	8710	8159	5969
женщины	23063	8596	8366	6101
численность сельского населения	831	124	707	-
мужчины	427	75	352	-
женщины	404	49	355	-

**17. ГРУППИРОВКА СЕЛЬСКИХ ПОСЕЛЕНИЙ
ПО ЧИСЛЕННОСТИ НАСЕЛЕНИЯ**
(человек)

	Всего	в том числе сельские поселения с числом жителей			
		300 и менее	301 – 500	501 – 1000	1001 – 2000
Число сельских поселений	19	9	6	3	1
численность всего населения	6971	1142	2243	2303	1283
мужчины	3614	613	1187	1179	635
женщины	3357	529	1056	1124	648
численность городского населения	1151	80	-	-	1071
мужчины	570	46	-	-	524
женщины	581	34	-	-	547
численность сельского населения	5820	1062	2243	2303	212
мужчины	3044	567	1187	1179	111
женщины	2776	495	1056	1124	101

МЕТОДОЛОГИЧЕСКИЕ ПОЯСНЕНИЯ

Всероссийская перепись населения 2010 года была подготовлена с учетом отечественного и зарубежного опыта, широкого научного обсуждения, рекомендаций ООН и других международных организаций. В методологию переписи по сравнению с прошлыми переписями населения внесен ряд новых положений, которые отражены в пояснениях к издаваемым частям с итогами переписи.

Метод переписи. При Всероссийской переписи населения 2010 года, как и в предыдущих переписях, был использован метод опроса населения и заполнения переписных листов (вопросников) специально обученными переписчиками. Переписчики в период переписи обходили все помещения своего счетного участка, где проживало или могло жить население (включая учреждения, предприятия и организации). Вопросы задавались населению в той формулировке, которая дана в переписных листах. Запись сведений в переписные вопросники производилась со слов опрашиваемых без предъявления каких-либо документов, подтверждающих правильность ответов. Сбор сведений осуществлялся также на стационарных участках и, в исключительных случаях, с использованием телефонной связи.

После проведения переписи населения, в соответствии с Федеральным законом «О Всероссийской переписи населения», по лицам, отказавшимся участвовать в переписи, и лицам, которых переписчики не застали дома за весь период проведения переписи, сведения были получены из административных источников. В переписных листах по этим лицам был отмечен пол и записана дата рождения.

Время и территория переписи. Всероссийская перепись населения была проведена с 14 по 25 октября 2010 года по состоянию на 0 часов 14 октября 2010 года. В каждый из двенадцати дней переписи (единых для всей страны, кроме отдаленных и труднодоступных территорий) переписчики вели опрос населения относительно момента счета населения – 0 часов 14 октября 2010 года. Необходимость установки такого момента связана с непрерывным изменением населения (рождения, смерти, переезды людей из одного места жительства в другое). Для территорий, на которых проведение переписи в общие сроки было затруднено (в основном в отдаленных таежных, горных и северных районах), перепись состоялась в другие сроки – с апреля по декабрь 2010 года. Сроки проведения переписи населения на отдаленных и труднодоступных территориях установлены приказом Минэкономразвития России и Минрегиона России от 3 марта 2010 года № 85/92 «Об утверждении Перечня отдаленных и труднодоступных территорий и сроков проведения в них Всероссийской переписи населения 2010 года».

Разработка итогов Всероссийской переписи населения 2010 года произведена по административно-территориальному устройству и муниципальным образованиям субъектов Российской Федерации по состоянию на 14 октября 2010 года.

Категории переписываемого населения. В 2010 году, как и в 2002 году, переписывалось постоянное население.

Перепись проводилась по месту постоянного (обычного) жительства населения, которым является населенный пункт, дом, квартира, где опрашиваемый проживает постоянно. Это место могло совпадать или не совпадать с адресом, по которому человек зарегистрирован (прописан). Единицей места проживания считалось жилое помещение, в понятие которого входили:

а) квартира в многоквартирном доме (включая квартиру в общежитии квартирного типа);

б) индивидуальный (одноквартирный) дом (изба, сторожка, коттедж или другое одноквартирное строение);

в) комната в общежитии (неквартирного типа);

г) номер, комната в гостинице и других учреждениях для временного пребывания населения, где были постоянно проживавшие;

д) любое другое помещение, приспособленное для жилья (вагончик, бытовка, хозблок, баржа и т. п.);

е) палата, отделение и др. (в зависимости от того, как ведется учет в соответствующих организациях) в учреждениях социального и медицинского назначения (домах ребенка, детских домах, школах-интернатах для детей сирот и детей, оставшихся без попечения родителей, специальных (коррекционных) школах-интернатах для детей-сирот и детей, оставшихся без попечения родителей, детских домах-школах, домах-интернатах для престарелых и инвалидов, в больницах для больных с хроническими заболеваниями и т. п.), в казармах, местах заключения, религиозных организациях.

В каждом жилом помещении переписывались все постоянно (обычно) проживавшие в нем, включая и тех, кто на момент переписи временно отсутствовал.

Ниже приводится порядок переписи отдельных категорий населения, определение места постоянного (обычного) жительства которых могло вызвать затруднения.

1. Лица, постоянно проживавшие в данном помещении и выехавшие на срок до 1 года в командировку (в другой населенный пункт России или за границу, включая командировки по линии органов государственной власти), на работу по контракту с российскими или зарубежными организациями (включая работу вахтовым методом) или учебу, а также выехавшие, независимо от срока, на отдых, лечение, для посещения родственников или знакомых, религиозного паломничества и т.п., переписывались по месту их постоянного жительства с отметкой о временном отсутствии.

2. Граждане России, выехавшие в длительные служебные командировки (на 1 год и более) за границу по линии органов государственной власти Российской Федерации, и находившиеся вместе с ними члены их семей, переписывались по месту их нахождения.

3. Студенты высших и средних профессиональных образовательных учреждений и учащиеся учреждений начального профессионального образования, проживавшие по месту обучения, переписывались по месту их учебы.

4. Лица, призванные на военно-учебный сбор, переписывались дома вместе с членами их домохозяйств с отметкой о временном отсутствии.

5. Военнослужащие, проходившие военную службу по контракту и проживавшие на открытой территории, переписывались вместе с членами их домохозяйств в общем порядке.

6. Военнослужащие, проходившие военную службу по призыву и по контракту и проживавшие на закрытой территории, переписывались по месту их нахождения.

7. Члены экипажей российских торговых и пассажирских судов, находившихся в дальнем плавании, переписывались с отметкой о временном отсутствии в том месте, где постоянно проживало домохозяйство, в состав которого они входили. Члены экипажей судов (кроме имевших домохозяйство), зарегистрированные по судну или по организации, в которой работали, переписывались до выхода в море по месту нахождения организации.

8. Находившиеся в местах предварительного заключения лица, арестованные в административном порядке, задержанные по подозрению в совершении преступления, находившиеся под следствием, а также лица, в отношении которых приговор не вступил в силу, переписывались по месту своего постоянного (обычного) жительства с отметкой о временном отсутствии.

9. Лица, находившиеся в местах предварительного заключения, в отношении которых приговор вступил в силу, а также лица, отбывавшие наказание в местах лишения свободы, переписывались по месту их нахождения.

10. Постоянно проживавшие в Российской Федерации иностранные граждане (т.е. лица, имевшие гражданство зарубежного государства) и лица без гражданства переписывались по месту их жительства в общем порядке.

11. Лица (независимо от их гражданства), прибывшие в Российскую Федерацию на срок 1 год и более на работу по контрактам с российскими и иностранными организациями (кроме иностранных граждан, работавших в представительствах иностранных государств и международных организаций) или учебу, переписывались как постоянные жители России там, где они обычно проживали в Российской Федерации.

12. Лица (независимо от их гражданства), прибывшие из зарубежных стран в Российскую Федерацию на постоянное жительство или в поисках убежища (независимо от того, получили они разрешение на жительство или нет), переписывались как постоянные жители Российской Федерации в том месте, где их застала перепись.

13. В гостиницах, больницах, домах отдыха, санаториях и т. п. переписывались только те лица, которые не имели другого места жительства.

14. Лица, не имевшие постоянного места жительства (например, бездомные), переписывались там, где их застала перепись.

Все перечисленные категории населения (кроме категории, указанной в пункте 2) вместе с населением, переписанным по месту своего постоянного (обычного) жительства, составили численность постоянного населения Магаданской области, находившегося на территории региона.

При Всероссийской переписи населения 2010 года были учтены по сокращенной программе также лица, временно находившиеся на территории Магаданской области на дату переписи, но постоянно проживавшие за рубежом. В численность населения этой категории вошли лица (независимо от их гражданства), прибывшие в субъект Российской Федерации на срок до 1 года на учебу или работу, прибывшие независимо от срока на отдых, для лечения, в гости к родственникам или знакомым, а также транзитные мигранты.

Жители Магаданской области (кроме указанных в пункте 2), выехавшие на 1 год и более в командировку, на работу по контрактам с российскими или иностранными организациями, на учебу за пределы региона, не учитывались при переписи населения в Магаданской области.

При переписи также не учитывались: иностранные граждане, работавшие в представительствах иностранных государств в Российской Федерации и проживавшие с ними члены их домохозяйств; иностранные граждане, работавшие в представительствах международных организаций, и иностранные граждане, прибывшие в Российскую Федерацию в составе делегаций иностранных государств или международных организаций.

Контрольные мероприятия. Для полноты охвата населения, исключения случаев повторных записей и пропусков отдельных лиц в период переписи и после нее

осуществлялись контрольные мероприятия. На людей, имевших не одно место жительства, заполнялись наряду с переписными листами формы КС «Список лиц для контроля за заполнением переписных листов» и выдавалась справка о прохождении переписи, чтобы исключить их повторный учет. Справка выдавалась также тем, кто был переписан без указания места постоянного жительства (бездомным, переезжавшим с одного места жительства на другое, если перепись застала их в пути) и временно находившимся на территории Магаданской области, но постоянно проживающим за ее пределами.

Сразу же после переписи в течение четырех дней с 29 по 29 октября 2010 года был проведен контрольный обход 10% жилых помещений в каждом счетном участке для проверки полноты и правильности переписи. Люди, пропущенные в ходе переписи и выявленные во время контрольного обхода, вносились в переписные листы, а ошибочно переписанные исключались из них.

Итоги переписи. Данные переписи населения 2010 года, полученные на основе автоматизированной обработки заполненных переписных листов, публикуются по постоянному населению Магаданской области, находившемуся на территории региона (далее - постоянное население).

В таблице 1 настоящего сборника приводится численность и характеристика лиц, временно находившихся на дату переписи на территории Магаданской области, но постоянно проживающих за рубежом.

В таблице 2 приведена для сравнения численность населения Магаданской области по прошлым переписям, при этом данные приведены за 1959 г. – по наличному населению, 1970, 1979, 1989, 2002 и 2010 гг. – по постоянному населению.

Наличное население – категория населения, объединяющая людей, находящихся на определенный момент времени в данном населенном пункте или на данной территории.

Постоянное население – категория населения, объединяющая людей, которые имеют обычное (постоянное) место жительства в данном населенном пункте или на данной территории, включая временно отсутствующих.

В отличие от предыдущих послевоенных переписей населения, когда переписывалось как наличное, так и постоянное население, в 2002 и 2010 годах переписывалось только постоянное население. Такой подход был основан на изучении опыта проведения переписей и использования их итогов, который показывает, что одновременный учет обеих категорий заметно усложняет перепись, требует больше затрат, тогда как в повседневной работе и для исследовательских целей, чаще всего используются сведения о постоянном населении.

Содержание постоянного населения в переписях за послевоенные годы в методологическом отношении отличается от содержания постоянного населения переписей 2002 и 2010 годов. Это связано в основном с различными временными критериями отнесения отдельных категорий населения к временно отсутствующим, постоянно проживающим и выбывшим из места постоянного жительства. Так, при переписи населения 1989 года выехавшие на временную или сезонную работу, в командировку, на производственную практику, краткосрочную учебу считались временно отсутствовавшими, если их отсутствие не превышало 6 месяцев. Выехавшие на 6 месяцев и более учитывались как постоянное население по новому адресу. В 2010 году, также как и в 2002 году этот временной ценз составил 1 год. Увеличение срока временного отсутствия с 6 месяцев до 1 года было вызвано повышением подвижности населения и возрастанием объемов как внутренней, так и внешней трудовой миграции.

В переписи 2010 года сохранена методология учета численности военнослужащих, проходивших военную службу по призыву, применявшаяся в 2002 году. Численность этой категории включена в численность населения регионов, в которых дислоцируются воинские подразделения. При переписи 1989 года и других послевоенных переписях часть итогов по военнослужащим включалась в численность населения регионов по месту призыва военнослужащих, а не по месту прохождения переписи.

Разработка итогов предыдущих переписей населения осуществлялась в соответствии с административно-территориальным делением субъектов Российской Федерации.

Федеральным законом от 06.10.2003г. № 131-ФЗ «Об общих принципах организации местного самоуправления в Российской Федерации» наряду с ранее существовавшим административно-территориальным делением страны определена территориальная организация местного самоуправления. В связи с этим для обеспечения органов государственной власти субъектов Российской Федерации и органов местного самоуправления потребовалось подведение итогов Всероссийской переписи населения 2010 года по муниципальным образованиям всех уровней.

Муниципальные образования могут совпадать или не совпадать с административно-территориальными образованиями аналогичного уровня по границам и составу входящих в них городских или сельских населенных пунктов. При этом наименование муниципального образования не отражает категорию проживающего в нем населения (городского или сельского), поскольку в состав городского округа или городского поселения могут входить как городские, так и сельские населенные пункты, а в состав сельских поселений – поселки городского типа.

В сборнике представлены данные о численности населения Магаданской области по административно-территориальным образованиям (таблицы 5,7-12) и по муниципальным образованиям (таблицы 13-17).


В таблице 6 приводятся сводные данные о численности городского и сельского населения по полу по районам Магаданской области.

Городское и сельское население. В настоящем сборнике приводятся данные о распределении населения на городское и сельское по месту его постоянного жительства в городских и сельских населенных пунктах. Городскими населенными пунктами считаются населенные пункты, утвержденные законодательными актами в качестве городов и поселков городского типа (рабочих, курортных и дачных поселков). Все остальные населенные пункты являются сельскими.

**ИЗМЕНЕНИЯ В АДМИНИСТРАТИВНО-ТЕРРИТОРИАЛЬНОМ УСТРОЙСТВЕ
за 2002-2010 годы**

Магаданская область	Год	Образование, упразднение, преобразование и переименование районов, др. изменения
г. Магадан с подчиненными мэрии города населенными пунктами	-	-
Районы:		
Ольский	2004	Исключены из учетных данных поселки: Атарган, Заречный, Новостройка, Ойра, о-в Спафарьева, Сахарная головка
	2010	Упразднены сельские администрации: Балаганская, Гадлинская, Клепкинская, Талонская, Тауйская, Тахтоямская, Ямская
Омсукчанский	2010	Упразднены сельские администрации: Верхнебалыгычанская, Меренговская
Северо-Эвенский	2010	Упразднены сельские администрации: Верхнепареньская, Гармандинская, Гижигинская, Тайгоноская, Чайбухинская
Среднеканский	2010	Исключен из учетных данных поселок Солнечный
	2010	Упразднены сельские администрации: Верхнебуюдинская, Верхнесеймчанская, Колымская, Усть-Среднеканская
Сусуманский	2004	Исключены из учетных данных поселки: Каменистый, Нексикан, Первомайский
	2010	Упразднена Усть-Хакчанская сельская администрация
Тенькинский	2003	Исключены из учетных данных поселки: Гвардеец, Дорожный, им. Белова, Мустах, Нелькоба, Стоковое, Хатыннах
	2010	Упразднены сельские администрации: Гастеловская, Кулинская, Мадаунская, Омчакская, Оротукская, Санга-Талонская
Хасынский	2010	Упразднена Сплавнинская сельская администрация
Ягоднинский	2004	Исключены из учетных данных поселки: Аврора, Восток, Горный, Джелгала, им. Калинина, Молодежный, Мылга, Одинокый, Пятилетка, Разведчик, Рыбный, Совнархозный, Туманный, Усть-Таскан, Эсчан, Ясный
	2010	Исключен из учетных данных поселок Хатынгнах
	2010	Упразднены сельские администрации: Тасканская, Штурмовская, Эльгенская

ОБРАЗЦЫ ПЕРЕПИСНЫХ ЛИСТОВ

 <p>2010 ВСЕРОССИЙСКАЯ ПЕРЕПИСЬ НАСЕЛЕНИЯ</p>		<p>L1</p>	<p>Утверждена распоряжением Правительства Российской Федерации от 16 декабря 2009 г. №1950-р Форма Л Переписной лист</p>		
<p>Образец жилищной зоны: <input checked="" type="checkbox"/> Образцы исправленной зоны: <input type="checkbox"/> Образцы жилищной зоны: <input type="checkbox"/> Образцы обслуживания: <input type="checkbox"/></p>		<p>1 2 3 4 5 6 7 8 9 0</p>	<p>Образцы обслуживания: <input type="checkbox"/> Образцы обслуживания: <input type="checkbox"/> Образцы обслуживания: <input type="checkbox"/></p>		
<p>A № п.л. домохозяйства в пределах помещения <input type="text"/></p>		<p>Б № п.л. лица в пределах домохозяйства, на которое заполняется переписной лист <input type="text"/></p>		<p>7 Ваша национальная принадлежность По самоопределению в соответствии со ст. 26 Конституции РФ</p> <p><input type="text"/></p> <p>отказ от ответа <input type="checkbox"/></p>	
<p>1 Первому по порядку члену домохозяйства отметьте "записан первым" Остальным членам домохозяйства отметьте, кем он (она) приходится тому, кто записан первым</p>		<p>8 ОБРАЗОВАНИЕ И ОБУЧЕНИЕ Для лиц в возрасте 10 лет и более</p>		<p>8.1 Ваше образование Отметьте только один вариант, соответствующий наивысшему уровню полученного образования</p>	
<p>записан первым <input type="checkbox"/> сестра <input type="checkbox"/> внучка <input type="checkbox"/> жена <input type="checkbox"/> свекровь <input type="checkbox"/> другая степень родства <input type="checkbox"/> дочь <input type="checkbox"/> невестка <input type="checkbox"/> свояства <input type="checkbox"/> сын <input type="checkbox"/> (сноха), зять <input type="checkbox"/> мать <input type="checkbox"/> бабушка <input type="checkbox"/> не родственник <input type="checkbox"/> отец <input type="checkbox"/> дедушка <input type="checkbox"/></p> <p>↓ Запишите кто это</p> <p><input type="text"/></p> <p>(например, опекаемый ребенок, наемный работник и т.д.) <input type="checkbox"/> Не матери (или отца) <input type="checkbox"/></p>		<p>Если мать (или отец) этого лица проживает с ним в одном домохозяйстве, то проставьте порядковый номер из зоны Б, под которым записана мать (или отец) опрашиваемого</p>		<p>начальное общее (начальное) <input type="checkbox"/> высшее профессиональное (высшее) <input type="checkbox"/> основное общее (неполное среднее) <input type="checkbox"/> Окончившим вуз до 1995 года отмечать "специалист" <input type="checkbox"/> бакалавр <input type="checkbox"/> среднее (полное) общее <input type="checkbox"/> среднее профессиональное (среднее специальное) <input type="checkbox"/> специалист <input type="checkbox"/> начальное профессиональное <input type="checkbox"/> магистр <input type="checkbox"/> неполное высшее профессиональное (незаконченное высшее) <input type="checkbox"/> послевузовское профессиональное <input type="checkbox"/></p> <p>не имею образования <input type="checkbox"/> → Умеете ли Вы читать и писать? да <input type="checkbox"/> нет <input type="checkbox"/></p>	
<p>2 Ваш пол мужской <input type="checkbox"/> женский <input type="checkbox"/></p>		<p>3 Дата Вашего рождения <input type="text"/> <input type="text"/> <input type="text"/> <input type="text"/> <input type="text"/> <input type="text"/></p> <p>число месяц год число исполнившихся лет</p>		<p>8.2 Имеете ли Вы ученую степень кандидата или доктора наук? кандидат наук <input type="checkbox"/> доктор наук <input type="checkbox"/> не имею <input type="checkbox"/></p>	
<p>4 Место Вашего рождения <input type="text"/></p> <p>Запишите наименование республики, края, области, вел. области, вел. округа, г. Москва, г. Санкт-Петербург для России (в том числе РСФСР) или наименование иностранного государства, которое оно имело на момент рождения опрашиваемого (в том числе союзной республики бывшего СССР)</p>		<p>5 Ваше состояние в браке Отметьте подкажд, соответствующий состоянию в браке на 14 октября 2010 года</p> <p>состою в браке <input type="checkbox"/> → Зарегистрирован ли Ваш брак? да <input type="checkbox"/> нет <input type="checkbox"/> → Если супруг(а) этого лица проживает с ней (ним) в одном домохозяйстве, то проставьте порядковый номер из зоны Б, под которым записан(а) супруг(а) опрашиваемого</p> <p>разведен(а) официально (развод зарегистрирован) <input type="checkbox"/> вдовец, вдова <input type="checkbox"/> разошелся(лась) <input type="checkbox"/> никогда не состоял(а) в браке <input type="checkbox"/> Не супруга <input type="checkbox"/></p>		<p>8.3 Учитесь ли Вы в образовательном учреждении? да <input type="checkbox"/> нет <input type="checkbox"/></p> <p>8.4 Посещает ли ребенок дошкольное учреждение? да <input type="checkbox"/> нет <input type="checkbox"/></p>	
<p>6 Ваше гражданство Российской Федерации <input type="checkbox"/></p> <p>Для граждан иностранного государства и лиц с двойным гражданством запишите наименование государства</p> <p><input type="text"/></p> <p>без гражданства <input type="checkbox"/></p>		<p>9 ВЛАДЕНИЕ ЯЗЫКАМИ</p>		<p>9.1 Владаете ли Вы русским языком? да <input type="checkbox"/> нет <input type="checkbox"/></p> <p>9.2 Какими иными языками Вы владеете? <input type="text"/> <input type="text"/></p> <p>язык жестов <input type="checkbox"/></p>	
<p>9.3 Ваш родной язык <input type="text"/></p>		<p>1 <input type="checkbox"/> 2 <input type="checkbox"/> 3 <input type="checkbox"/> 4 <input type="checkbox"/> 5 <input type="checkbox"/> 6 <input type="checkbox"/> 7 <input type="checkbox"/></p> <p>8.1 <input type="checkbox"/> 8.2 <input type="checkbox"/> 8.3 <input type="checkbox"/> 8.4 <input type="checkbox"/> 9.1 <input type="checkbox"/> 9.2 <input type="checkbox"/> 9.3 <input type="checkbox"/> А <input type="checkbox"/> Б <input type="checkbox"/> В <input type="checkbox"/></p> <p>Конфиденциально (гарантируется получателем информации)</p>			

<p>10 ИСТОЧНИКИ СРЕДСТВ К СУЩЕСТВОВАНИЮ</p> <p>10.1 Укажите все имеющиеся у Вас источники средств к существованию Покажите опрашиваемому карточку Число ответов не ограничено</p> <p>1.....трудовая деятельность, включая работу по совместительству <input type="checkbox"/> 7.....пособие по безработице <input type="checkbox"/> 2.....личное подсобное хозяйство <input type="checkbox"/> 8..... другой вид государственного обеспечения <input type="checkbox"/> 3.....стипендия <input type="checkbox"/> 9..... сбережения; дивиденды; проценты <input type="checkbox"/> 4..... пенсия (кроме пенсии по инвалидности) <input type="checkbox"/> 10..... сдача внаем или в аренду имущества; доход от патентов, авторских прав <input type="checkbox"/> 5..... пенсия по инвалидности <input type="checkbox"/> 11..... иждивение; помощь других лиц; алименты <input type="checkbox"/> 6.....пособие (кроме пособия по безработице) <input type="checkbox"/> 12..... иной источник <input type="checkbox"/></p> <p style="text-align: right;">↓ Запишите какой</p> <div style="border: 1px solid black; height: 20px; width: 100%;"></div> <p>10.2 Если Вы имеете несколько источников, укажите, какой считаете для себя основным Запишите номер этого источника из вопроса 10.1 <input style="width: 20px;" type="text"/></p> <p><i>Вопросы 11.1 - 11.5 для лиц в возрасте 15-72 лет Для остальных - переход к вопросу 12.1</i></p> <p>11 ЗАНЯТОСТЬ И БЕЗРАБОТИЦА</p> <p>11.1 Имели ли Вы какую-либо работу, приносящую заработок или доход с 7 по 13 октября 2010 года? да <input type="checkbox"/> нет <input type="checkbox"/> → Переход к вопросу 11.5</p> <p><i>Вопросы 11.2 - 11.4 для лиц, имевших работу с 7 по 13 октября 2010 года (ответивших "да" на вопрос 11.1)</i></p> <p>11.2 Кем Вы являлись на основной работе?</p> <p>работающим по найму (по договору, контракту или устной договоренности) <input type="checkbox"/> работающим не по найму (на собственном предприятии или в организации, в собственном деле) <input type="checkbox"/></p> <p style="text-align: right;">↓</p> <p>с привлечением наемных работников <input type="checkbox"/> без привлечения наемных работников <input type="checkbox"/> иное <input type="checkbox"/></p> <p>11.3 Ваша работа находилась на территории того же населенного пункта, где Вы проживаете? да <input type="checkbox"/> нет <input type="checkbox"/> → На территории Вашего субъекта Российской Федерации? да <input type="checkbox"/> нет <input type="checkbox"/> → Укажите наименование субъекта Российской Федерации (республика, край, область, авт. область, авт. округ, г. Москва, г. Санкт-Петербург) или наименование иностранного государства, где Вы работали</p> <div style="border: 1px solid black; height: 20px; width: 100%;"></div>	<p>11.4 Имели ли Вы в этот период вторую работу? да <input type="checkbox"/> нет <input type="checkbox"/></p> <p><i>Вопрос 11.5 для лиц, ответивших "нет" на вопрос 11.1</i></p> <p>11.5 Искали ли Вы работу в течение последнего месяца? да <input type="checkbox"/> нет <input type="checkbox"/> → Укажите одну главную причину:</p> <p style="text-align: center;">↓</p> <p>Если бы Вам предложили подходящую работу, то смогли бы Вы приступить к ней в ближайшие 2 недели?</p> <p>получил(а) работу и приступаю к ней в ближайшие 2 недели <input type="checkbox"/> нашел(ла) работу и ожидаю ответа <input type="checkbox"/> ожидаю начала сезона <input type="checkbox"/> занимаюсь ведением домашнего хозяйства <input type="checkbox"/> иная причина <input type="checkbox"/></p> <p style="text-align: right;">↓ Запишите какая</p> <div style="border: 1px solid black; height: 20px; width: 100%;"></div> <p>12 МИГРАЦИЯ</p> <p>12.1 С какого года Вы непрерывно проживаете в этом населенном пункте? с рождения <input type="checkbox"/> → Для женщин - переход к вопросу 13. Для мужчин - конец опроса по форме Л</p> <p><input style="width: 40px;" type="text"/> год → Для переехавших с ноября 2009 по октябрь 2010 года, задайте вопрос 12.2</p> <p>12.2 Где Вы проживали в октябре 2009 года? Укажите наименование субъекта Российской Федерации или наименование иностранного государства</p> <div style="border: 1px solid black; height: 20px; width: 100%;"></div> <p>В каком населенном пункте Вы проживали? городском <input type="checkbox"/> сельском <input type="checkbox"/></p> <p>13 Для женщин в возрасте 15 лет и более</p> <p>13.1 Сколько детей Вы родили? Записать общее число рожденных детей, не считая мертворожденных <input style="width: 40px;" type="text"/></p> <p>13.2 Дата рождения первого ребенка</p> <p><input style="width: 40px;" type="text"/> <input style="width: 40px;" type="text"/> <input style="width: 40px;" type="text"/> <input style="width: 40px;" type="text"/> месяц год</p>
---	---

Служебная зона 10.1 10.2 11.1 11.2 11.3 11.4
 11.5 12.1 12.2 13.1 13.2 А Б В

Конфиденциально (гарантируется получателем информации)



Всероссийская перепись населения 2010

Образцы ответов на вопросы

Образцы ответов на вопросы

Образцы ответов на вопросы

Образцы ответов на вопросы

Образцы ответов на вопросы

Образцы ответов на вопросы

Образцы ответов на вопросы

Образцы ответов на вопросы

Образцы ответов на вопросы

Образцы ответов на вопросы

Образцы ответов на вопросы

Образцы ответов на вопросы

Образцы ответов на вопросы

Образцы ответов на вопросы

Образцы ответов на вопросы

Образцы ответов на вопросы

Образцы ответов на вопросы

Образцы ответов на вопросы

Образцы ответов на вопросы

Образцы ответов на вопросы

Образцы ответов на вопросы

Образцы ответов на вопросы

Образцы ответов на вопросы

Образцы ответов на вопросы

Утверждена распоряжением Правительства Российской Федерации от 16 декабря 2009 г. № 1990-р

Форма П Перечисной лист

Несчитывание 30/04

П1

1 2 3 4 5 6 7 8 9 0

5

0 0 2

Раздел I - заполняется на жилище

Для многоквартирных домов раздел I заполняется только в первом жилом помещении в доме (в каждом счетном участке)

1 Тип жилища
Укажите один из вариантов ответа

индивидуальный (одноквартирный) дом:

- общеежитие
- частного жилищного фонда
- гостиница
- государственного/муниципального жилищного фонда
- другое жилище (например, юрта, вагончик, бытовка, баржа и др.)
- многоквартирный дом

Укажите какое

Бездомный(ые)

Конеч опроса по форме П

2 Время постройки дома
При перестройках, надстройках, расширении дома годом ввода в эксплуатацию считается год первоначальной постройки

Укажите один из вариантов ответа

ранее 1957 1957 - 1970 1971 - 1995 1996 - 2002 после 2002

3 Материал наружных стен дома
Укажите один из вариантов ответа

кирпич, камень панель, блок дерево монолит другой смешанный материал

иное → Запишите, из какого материала стены

4 Виды благоустройства жилого помещения и санитарно-гигиенические условия проживания

водоснабжение:	водоотведение (канализация):	ванна и (или) душ:	
электричество <input type="checkbox"/>	через коммунальную канализационную систему <input type="checkbox"/>	ванна и (или) душ в жилище <input type="checkbox"/>	
водопровод из коммунальной системы <input type="checkbox"/>	через индивидуальную канализационную систему (включая септик) <input type="checkbox"/>	ванна и (или) душ вне жилища <input type="checkbox"/>	
электроплита напольная <input type="checkbox"/>	через систему труб и выгребные ямы и т.п. <input type="checkbox"/>	баня, сауна <input type="checkbox"/>	кухня:
газ:	система канализации отсутствует <input type="checkbox"/>	ванна, душ, баня, сауна отсутствуют <input type="checkbox"/>	кухня или кухонный угол в доме <input type="checkbox"/>
сетевой <input type="checkbox"/>	туалет:	удаление бытовых отходов:	кухня или кухонный угол в отдельном строении <input type="checkbox"/>
водопровод вне жилища, колонка <input type="checkbox"/>	туалет (со смывом) в жилище <input type="checkbox"/>	мусоропровод <input type="checkbox"/>	кухня и кухонный угол отсутствуют <input type="checkbox"/>
сжиженный (баллоны) <input type="checkbox"/>	туалет другого типа в жилище (включая биотуалет) <input type="checkbox"/>	мусоросборники вне дома <input type="checkbox"/>	
копелец, скважина или другой источник водоснабжения <input type="checkbox"/>	туалет вне жилища <input type="checkbox"/>	сбор мусора специальной <input type="checkbox"/>	
отопление:	туалет отсутствует <input type="checkbox"/>	выброс мусора в ямы, на кучи и т.п. <input type="checkbox"/>	
горячее водоснабжение:			
центральное <input type="checkbox"/>			
от индивидуальных установок, котлов <input type="checkbox"/>			
от индивидуальных водонагревателей <input type="checkbox"/>			
лучное <input type="checkbox"/>			
горячее водоснабжение отсутствует <input type="checkbox"/>			

Служебная зона

1 2 3 4

А Б В Г Д

Код учреждения

Конфиденциально (гарантируется получателем информации)

П2

Образец
написанной
рукой:

Образец
используемых
меток:

Образцы
написанных
цифр:

1 2 3 4 5 6 7 8 9 0

Образец
используемых
меток:

5

Назначение
ячеек на
дальнейшее

□ □ 2

Раздел II - заполняется на каждую квартиру или многоквартирный дом


Для индивидуальных (одноквартирных) домов в частном жилищном фонде вопрос 1 не заполняется

1 Тип жилого помещения

отдельная квартира коммунальная квартира


Отмечается для дома или квартиры с одним лицевым счетом *Отмечается для дома или квартиры с двумя и более лицевыми счетами*

2 Размер общей площади квартиры или одноквартирного дома (в целых кв.м)



В общую площадь жилого помещения не включаются площади:
- общедомовых лестничных клеток, лифтовых холлов, тамбуров, коридоров (кроме внутриквартирных), вестибюлей, сеней;
- занятая выступающими конструктивными элементами и отопительными печами;
- веранд, балконов, лоджий, террас;
- гаражей;
- отдельно стоящих кухонь, бань, бассейнов, саун, сараев, беседок и др.

3 Число жилых комнат квартиры или одноквартирного дома





















В число жилых комнат не включаются: кухни, холлы, коридоры, ванные и душевые комнаты, бассейны, сауны, кладовые и другие вспомогательные помещения. Совмещенная кухня-столовая считается жилой комнатой.

4 Наличие телекоммуникаций

стационарная телефонная связь телевизионная антенна проводное радио (радиоточка)

Раздел III - заполняется на каждое домохозяйство в квартире или одноквартирном доме

Если в помещении проживает одно домохозяйство - заполняется только одна строка таблицы; если два и более - заполняется по одной строке на каждое домохозяйство

1 № п.п. домохозяйства	2 Число лиц в домохозяйстве	3 Число занимаемых жилых комнат	4 Доступ в сеть Интернет (включая мобильный)	5 Наличие стром
1	2	3	4	5
		 часть комнаты <input type="checkbox"/>	<input type="checkbox"/>	<input type="checkbox"/>
		 часть комнаты <input type="checkbox"/>	<input type="checkbox"/>	<input type="checkbox"/>
		 часть комнаты <input type="checkbox"/>	<input type="checkbox"/>	<input type="checkbox"/>
		 часть комнаты <input type="checkbox"/>	<input type="checkbox"/>	<input type="checkbox"/>
		 часть комнаты <input type="checkbox"/>	<input type="checkbox"/>	<input type="checkbox"/>
		 часть комнаты <input type="checkbox"/>	<input type="checkbox"/>	<input type="checkbox"/>

Служебная зона 1 2 3 4 А Б В Г

Конфиденциально (гарантируется получателем информации)



ВСЕРОССИЙСКАЯ
ПЕРЕПИСЬ НАСЕЛЕНИЯ

Образцы
написанных
меток:



Образцы
огражденных
мест:



Образцы
написанных
цифр:

1 2 3 4 5 6 7 8 9 0

Образцы
написанных
штрихов:



Изначально
нули не
записываются:



B1



Утверждена
распоряжением Правительства
Российской Федерации
от 18 декабря 2009 г. №1990-р
Форма В
Переносной
лист

№ п.п.				
1 Ваш пол	мужской <input type="checkbox"/> женский <input type="checkbox"/>	мужской <input type="checkbox"/> женский <input type="checkbox"/>	мужской <input type="checkbox"/> женский <input type="checkbox"/>	мужской <input type="checkbox"/> женский <input type="checkbox"/>
2 Год Вашего рождения				
3 Страна Вашего постоянного проживания				
4 Цель Вашего приезда в Россию	работа <input type="checkbox"/> учеба <input type="checkbox"/> служебная или деловая поездка <input type="checkbox"/> лечение <input type="checkbox"/> туризм, отдых <input type="checkbox"/> транзитная миграция <input type="checkbox"/> другая цель <input type="checkbox"/> ↓ запишите какая	работа <input type="checkbox"/> учеба <input type="checkbox"/> служебная или деловая поездка <input type="checkbox"/> лечение <input type="checkbox"/> туризм, отдых <input type="checkbox"/> транзитная миграция <input type="checkbox"/> другая цель <input type="checkbox"/> ↓ запишите какая	работа <input type="checkbox"/> учеба <input type="checkbox"/> служебная или деловая поездка <input type="checkbox"/> лечение <input type="checkbox"/> туризм, отдых <input type="checkbox"/> транзитная миграция <input type="checkbox"/> другая цель <input type="checkbox"/> ↓ запишите какая	работа <input type="checkbox"/> учеба <input type="checkbox"/> служебная или деловая поездка <input type="checkbox"/> лечение <input type="checkbox"/> туризм, отдых <input type="checkbox"/> транзитная миграция <input type="checkbox"/> другая цель <input type="checkbox"/> ↓ запишите какая
Для приехавших с целью работы, учебы				
5 Продолжительность Вашего проживания на территории России	 месяцев	 месяцев	 месяцев	 месяцев
6 Страна Вашего рождения				
7 Ваше гражданство	без гражданства <input type="checkbox"/> без гражданства <input type="checkbox"/>	без гражданства <input type="checkbox"/> без гражданства <input type="checkbox"/>	без гражданства <input type="checkbox"/> без гражданства <input type="checkbox"/>	без гражданства <input type="checkbox"/> без гражданства <input type="checkbox"/>

Служебная зона

Несчитывание зоны А

Несчитывание зоны А

Несчитывание зоны А

Несчитывание зоны А

1 2 3 4

1 2 3 4

1 2 3 4

1 2 3 4

Конфиденциально (гарантируется получателем информации)

B2

Образцы
написания
матрицы



Образцы
использования
матрицы



Образцы
написания
цифр

1 2 3 4 5 6 7 8 9 0

Образцы
использования
цифры

5



Некоторые
ячейки не
заполняются:

□ □ 2

№ п.п.				
1 Ваш пол	мужской <input type="checkbox"/> женский <input type="checkbox"/>	мужской <input type="checkbox"/> женский <input type="checkbox"/>	мужской <input type="checkbox"/> женский <input type="checkbox"/>	мужской <input type="checkbox"/> женский <input type="checkbox"/>
2 Год Вашего рождения				
3 Страна Вашего постоянного проживания				
4 Цель Вашего приезда в Россию	работа <input type="checkbox"/> учеба <input type="checkbox"/> служебная или деловая поездка <input type="checkbox"/> лечение <input type="checkbox"/> туризм, отдых <input type="checkbox"/> транзитная миграция <input type="checkbox"/> другая цель <input type="checkbox"/> ↓ запишите какая	работа <input type="checkbox"/> учеба <input type="checkbox"/> служебная или деловая поездка <input type="checkbox"/> лечение <input type="checkbox"/> туризм, отдых <input type="checkbox"/> транзитная миграция <input type="checkbox"/> другая цель <input type="checkbox"/> ↓ запишите какая	работа <input type="checkbox"/> учеба <input type="checkbox"/> служебная или деловая поездка <input type="checkbox"/> лечение <input type="checkbox"/> туризм, отдых <input type="checkbox"/> транзитная миграция <input type="checkbox"/> другая цель <input type="checkbox"/> ↓ запишите какая	работа <input type="checkbox"/> учеба <input type="checkbox"/> служебная или деловая поездка <input type="checkbox"/> лечение <input type="checkbox"/> туризм, отдых <input type="checkbox"/> транзитная миграция <input type="checkbox"/> другая цель <input type="checkbox"/> ↓ запишите какая
	<i>Для приехавших с целью работы, учебы</i>			
5 Продолжительность Вашего проживания на территории России	 месяцев	 месяцев	 месяцев	 месяцев
6 Страна Вашего рождения				
7 Ваше гражданство	без гражданства <input type="checkbox"/>	без гражданства <input type="checkbox"/>	без гражданства <input type="checkbox"/>	без гражданства <input type="checkbox"/>

Служебная зона

Несчитывание зоны А Несчитывание зоны А Несчитывание зоны А Несчитывание зоны А

1 2 3 4 1 2 3 4 1 2 3 4 1 2 3 4

Конфиденциально (гарантируется получателем информации)

**ЧИСЛЕННОСТЬ И РАЗМЕЩЕНИЕ НАСЕЛЕНИЯ
МАГАДАНСКОЙ ОБЛАСТИ**

Итоги Всероссийской переписи населения 2010 года

Часть 1

Ответственный за выпуск:

Анна Юрьевна Каплина

Тел.: (413-2) 69-08-87

**Компьютерная верстка Территориального органа Федеральной службы
государственной статистики по Магаданской области**

Подписано в печать 24. 04. 2012г.

Тираж

50 экз.

**Отпечатано в Территориальном органе Федеральной службы
государственной статистики по Магаданской области
ул. Ленина, 286, г. Магадан, 685000**

Отдел статистики населения, здравоохранения, уровня жизни и обследований домашних хозяйств			
Внештатная служба по подготовке и проведению Всероссийской переписи населения 2010 года			
«Численность и размещение населения Магаданской области» Итоги Всероссийской переписи населения 2010 года			
Ответственный за выпуск:		Подпись	Телефон
Исполнитель	Г.П. Берскали		69-08-87(доб.102)
Руководитель внештатной службы	А.Ю. Каплина		69-08-87(доб.101)

**Заместитель руководителя Территориального
органа Федеральной службы государственной
статистики по Магаданской области**

Е.В. Полянская